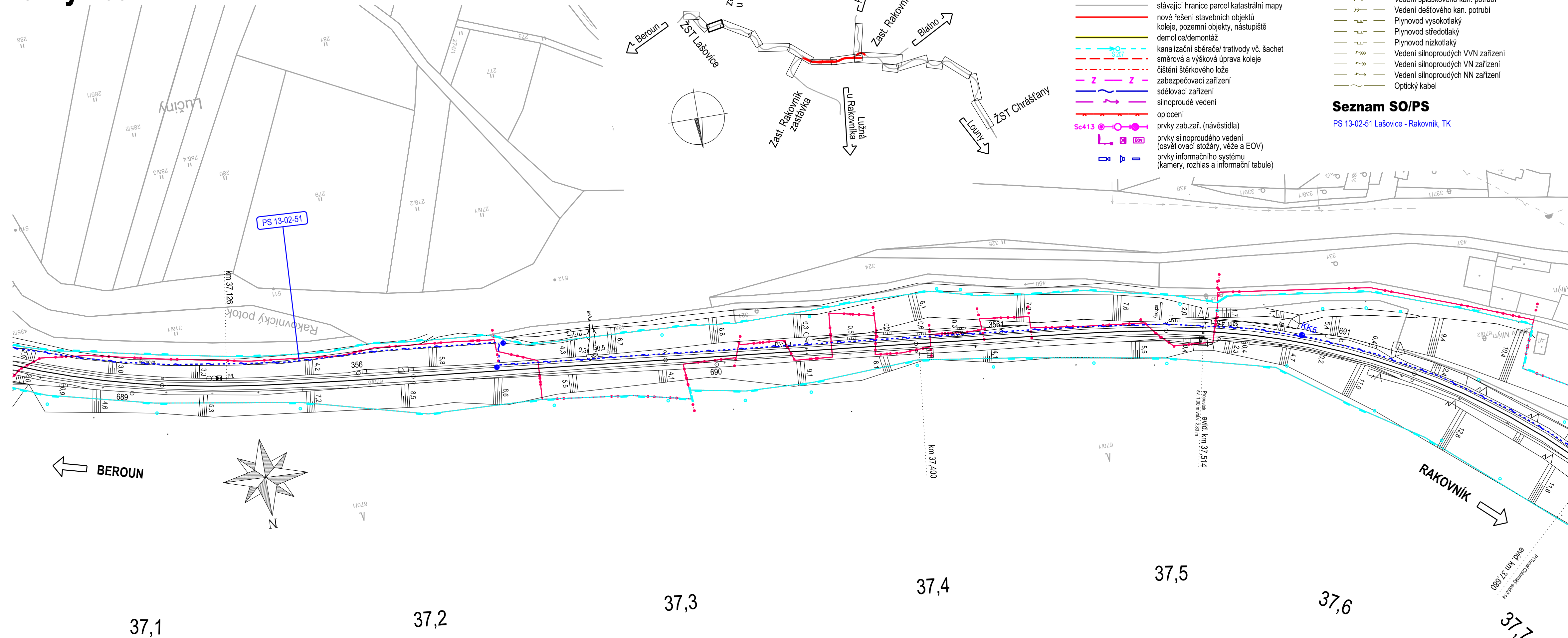


### Koordinační situace 1:1000












#### 3. Výkres



**Legenda koordinační situace:**


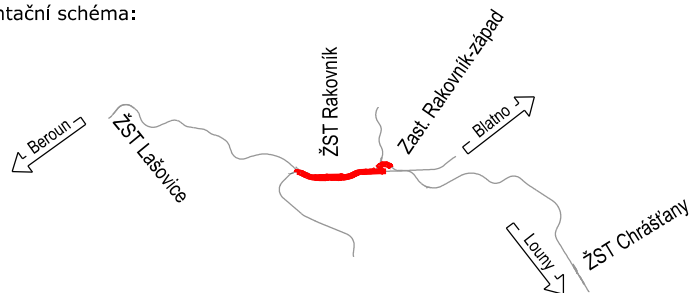
- hranice drážního pozemku
- hranice katastrálního území
- stávající stav
- stávající hranice parcel katastrální mapy
- nové řešení stavebních objektů
- koleje, pozemní objekty, nástupiště
- demolice/demontáž
- kanalizační sběrače/ trativody vč. šachty S 207
- směrová a výšková úprava koleje
- čištění šterkového lože
- zabezpečovací zařízení
- sdělovací zařízení
- silnoproudé vedení
- oplocení
- prvky zab.zar.ř. (návěstidla)
- prvky silnoproudého vedení (osvětlovací stožáry, věže a EOY)
- prvky informačního systému (kamery, rozhlas. a informační tabule)


**Legenda stávajících inž. sítí:**



- |   |                                   |
|---|-----------------------------------|
|    | Vedení slaboproudých zařízení     |
|  | Vedení jednotného kan. potrubí    |
|  | Vedení splaškového kan. potrubí   |
|  | Vedení dešťového kan. potrubí     |
|  | Plynovod vysokotlaký              |
|  | Plynovod středotlaký              |
|  | Plynovod nízkotlaký               |
|  | Vedení silnoproudých VVN zařízení |
|  | Vedení silnoproudých VN zařízení  |
|  | Vedení silnoproudých NN zařízení  |
|  | Optický kabel                     |

## Seznam SO/PS

PS 13-02-51 Lašovice - Rakovník, TK

		<div style="text-align: right;"> Ministerstvo dopravy  Státní fond dopravní infrastruktury  </div>	
Jiná ověření:		Paré:	
Orientační schéma:  		Razítko oprávněné osoby:	
		Podpis: _____ Datum: _____	
Revize:	Datum:	Popis:	Kontroloval:
P01	16.4.2024	Odevzdání dokumentace k připomínkovému řízení	Ing. Jan Lehnert
001	26.11.2024	Odevzdání dokumentace se zapracovanými připomínkami	Ing. Jan Lehnert

Stavebník/Investor:	<b>Správa železnic, státní organizace</b>	
Adresa:	<b>Dlážděná 1003/7, 110 00 Praha 1</b>	
Zástupce investora:	Stavební správa západ	
Adresa:	Ke Štvanici 656/3, 186 00, Praha 8	

Zhotovitel díla:	<b>Valbek, spol. s r.o.</b>		
Adresa:	V Olšinách 2300/75, 100 00 Praha 10		
Kontakt:	T: +420 221 592 050 E: info@valbek.cz		
Zhotovitel části/objektu:	<b>MORAVIA CONSULT Olomouc a.s.</b>		
Adresa:	Legionářská 1085/8, 779 00 Olomouc		
Kontakt:	T: +420 585 570 444 E: moravia@moravia.cz		
Hlavní projektant (HIP):	<b>Ing. Jan Bušovský, Dr.</b>	Specialista:	<b>Ing. Marcela Dušková</b>

Název stavby/akce:	„Modernizace ŽST Rakovník“		Označení investora: <b>S631500849</b>
			Zakázka: <b>20PH61019</b>
Název části:	SITUAČNÍ VÝKRESY		Označení části: <b>C</b>
Název objektu/díleč částí:	<b>Koordinační situační výkres</b>		Označení objektu/komplexu: <b>C.3</b>
Název přílohy:	<b>Koordinační situace 3</b>		Číslo přílohy (typ/pořadí):
Název díleč částí přílohy:	<b>situace km 37,000 - 37,700</b>		<b>2. 003</b>
Odpovědný projektant: Ing. Marcela Dubská	Zpracovatel přílohy: Ing. Marcela Dubská	Měřítko: 1:1000 Formáty: 4x A4	Stupeň dokumentace: <b>PDPS</b>
Kraj: Středočeský	Katastrální území: Rakovník 739081, dále dle příloh	TUDU: 0761 11	Smluvní datum zpracování: <b>26.11.2024</b>

Označení investora:	Stupeň dokumentace: Část:	Objekt:	Podobjekt:	Přiloha:	Revize:
S 6 K 3 1 5 0 0 8 4 9	P D P S -	X X X C 3	X X X X X X X X	X X -	2 - 0 0 3 - 0 0 1

DOKUMENT LZE UŽÍVAT POUZE VE SMYSLU PŘÍSLUŠNÉ SMLOUVY O DÍLO. ŽÁDÁ JEHO ČÁST NEMŮŽE BÝT DLE ZÁKONA Č. 121/2000 Sb. KOPÍROVÁNA NEBO JINAK ROZŠŘOVÁNA BEZ SOUHLASU MORAVIA CONSULT GROUP a.s.